

**UCHWAŁA NR LXIII/550/23
RADY MIEJSKIEJ W MIŁOSŁAWIU**

z dnia 28 listopada 2023 r.

**w sprawie miejscowego planu zagospodarowania przestrzennego w Miłosławiu, w rejonie ulicy
Wrzesińskiej, gmina Miłosław - Część A**

Na podstawie art. 18 ust. 2 pkt 5 i art. 40 ust. 1 i 41 ust. 1 ustawy z dnia 8 marca 1990 r. o samorządzie gminnym (t.j. Dz. U. z 2023 r. poz. 40 ze zm.) oraz art. 3 ust. 1, art. 4 ust. 1 i art. 20 ust. 1 ustawy z dnia 27 marca 2003 r. o planowaniu i zagospodarowaniu przestrzennym (t.j. Dz. U. z 2023 r., poz. 977 ze zm.) – Rada Miejska w Miłosławiu uchwala, co następuje:

**Rozdział 1.
Przepisy Ogólne**

§ 1. 1. Uchwala się miejscowy plan zagospodarowania przestrzennego w Miłosławiu, w rejonie ulicy Wrzesińskiej, gmina Miłosław – część A, zwany dalej „planem”, po stwierdzeniu, że nie narusza on ustaleń Studium uwarunkowań i kierunków zagospodarowania przestrzennego Gminy Miłosław, zatwierdzonego uchwałą nr XI/60/99 Rady Miejskiej w Miłosławiu z dnia 7 grudnia 1999 r. ze zm.

2. Integralną część uchwały stanowią:

- 1) rysunek planu, sporządzony w skali 1: 2000, stanowiący załącznik nr 1 do uchwały;
- 2) rozstrzygnięcie Rady Miejskiej w Miłosławiu o sposobie rozpatrzenia uwag wniesionych do projektu planu, stanowiące załącznik nr 2 do uchwały;
- 3) rozstrzygnięcie Rady Miejskiej w Miłosławiu o sposobie realizacji zapisanych w planie inwestycji z zakresu infrastruktury technicznej, które należą do zadań własnych gminy oraz zasadach ich finansowania, zgodnie z przepisami o finansach publicznych, stanowiące załącznik nr 3 do uchwały;
- 4) załącznik nr 4 – stanowiący dane przestrzenne utworzone dla planu.

3. Plan obowiązuje w granicach określonych na rysunku planu.

§ 2. Ilekroć w uchwale jest mowa o:

- 1) „dachu płaskim” – należy przez to rozumieć dach o kącie nachylenia połaci nie większym niż 12°;
- 2) „działce” - należy przez to rozumieć pojęcie „działki budowlanej” określone w ustawie z dnia 27 marca 2003 r. o planowaniu i zagospodarowaniu przestrzennym;
- 3) „nieprzekraczalnej linii zabudowy” – należy przez to rozumieć linię wyznaczającą minimalną odległość od linii rozgraniczającej, w jakiej można sytuować ścianę zewnętrzną budynku lub wiatę, przy uwzględnieniu pozostałych ustaleń planu;
- 4) „ogrodzeniu pełnym” – należy przez to rozumieć ogrodzenie, w którym część nieprzezierna stanowi nie mniej niż 50% powierzchni całkowitej ogrodzenia;
- 5) „powierzchni całkowitej zabudowy” - należy przez to rozumieć sumę powierzchni całkowitej wszystkich kondygnacji w budynkach zlokalizowanych na działce;
- 6) „powierzchni zabudowy” - należy przez to rozumieć sumę powierzchni wszystkich budynków zlokalizowanych na działce, wyznaczonych przez rzut pionowy zewnętrznych krawędzi ścian budynków na powierzchnię terenu;
- 7) „tablicy informacyjnej” – należy przez to rozumieć element systemu informacji lokalnej, turystycznej, przyrodniczej lub porządkowej;
- 8) „terenie” – należy przez to rozumieć powierzchnię o określonym przeznaczeniu i zasadach zagospodarowania, wyznaczoną na rysunku planu liniami rozgraniczającymi.

Rozdział 2.

Ustalenia szczegółowe

§ 3. Na rysunku planu przedstawiono graficznie następujące obowiązujące ustalenia planu:

- 1) granica obszaru objętego planem;
- 2) linie rozgraniczające tereny o różnym przeznaczeniu lub różnych zasadach zagospodarowania;
- 3) nieprzekraczalne linie zabudowy;
- 4) przeznaczenie terenu – oznaczone barwą i symbolem literowym lub literowym i cyfrowym;
- 5) strefę ochrony konserwatorskiej stanowiska archeologicznego.

§ 4. Ustala się następujące przeznaczenie terenów wyznaczonych liniami rozgraniczającymi na rysunku planu:

- 1) teren obiektów produkcyjnych, składów i magazynów lub zabudowy usługowej, oznaczony na rysunku planu symbolem **P/U**;
- 2) teren zieleni izolacyjnej, oznaczony na rysunku planu symbolem **ZI**;
- 3) tereny dróg publicznych - dojazdowych, oznaczone na rysunku planu symbolami **1KDD - 4KDD**.

§ 5. W zakresie zasad ochrony i kształtowania ładu przestrzennego i krajobrazu:

- 1) ustala się sytuowanie budynków i wiat zgodnie z nieprzekraczalnymi liniami zabudowy określonymi na rysunku planu;
- 2) dopuszcza się:
 - a) lokalizację szyldów w następujących formach:
 - na elewacjach budynków,
 - wykonanych w formie liter przestrzennych lub neonów o wysokości nie większej niż 2,0 m, montowanych powyżej ścian budynków,
 - jednego szyldu wolnostojącego na terenie **P/U**, o powierzchni ekspozycji szyldu nie większej niż 10,0 m² i wysokości górnej krawędzi nie większej niż 10,0 m,
 - b) lokalizację obiektów małej architektury,
 - c) lokalizację tablic informacyjnych, o powierzchni ekspozycji tablicy nie większej niż 3,0 m² i wysokości nie większej niż 3,0 m;
- 3) zakazuje się:
 - a) lokalizacji tablic reklamowych i urządzeń reklamowych, z zastrzeżeniem pkt 2 lit. a),
 - b) lokalizacji szyldów w postaci ekranów LED lub ruchomych obrazów multimedialnych,
 - c) lokalizacji od strony dróg ogrodzeń pełnych oraz ogrodzeń z przęsłami lub panelami wykonanymi z betonowych elementów prefabrykowanych, z wyłączeniem podmurówek o wysokości do 0,5 m,
 - d) lokalizacji ogrodzeń na terenach **ZI** i **KDD**,
 - e) stosowania urządzeń zabezpieczających ruch pieszych i rowerzystów w kolorystyce innej niż odcienie szarości,
 - f) lokalizacji obiektów handlowych o powierzchni sprzedaży powyżej 2000 m².

§ 6. W zakresie zasad ochrony środowiska, przyrody i krajobrazu:

- 1) ustala się:
 - a) ochronę powietrza, wód i powierzchni ziemi zgodnie z przepisami odrębnymi,
 - b) zagospodarowanie odpadów zgodnie z przepisami odrębnymi,
 - c) w zakresie instalacji, w których następuje spalanie paliw dla celów grzewczych, stosowanie ograniczeń lub zakazów zgodnie z przepisami odrębnymi;

2) dopuszcza się lokalizację obiektów budowlanych przeznaczonych na pobyt ludzi w zasięgu uciążliwości drogi krajowej nr 15, określonych w przepisach odrębnych, pod warunkiem zastosowania środków technicznych zmniejszających te uciążliwości do poziomu określonego w przepisach odrębnych z zakresu ochrony środowiska oraz warunków technicznych jakim powinny odpowiadać budynki i ich usytuowanie;

3) zakazuje się:

- a) lokalizacji usług, dla których przepisy odrębne określają dopuszczalne poziomy hałasu w środowisku,
- b) lokalizacji nowych zakładów o zwiększonym lub dużym ryzyku wystąpienia poważnych awarii, w rozumieniu przepisów odrębnych.

§ 7. W zakresie zasad ochrony dziedzictwa kulturowego i zabytków, w tym krajobrazów kulturowych, oraz dóbr kultury współczesnej ustala się uwzględnienie uwarunkowań wynikających z występowania w ramach obszaru objętego planem strefy ochrony konserwatorskiej stanowiska archeologicznego, zgodnie z przepisami odrębnymi w zakresie ochrony zabytków i opieki nad zabytkami.

§ 8. W zakresie wymagań wynikających z potrzeb kształtowania przestrzeni publicznych nie podejmuje się ustaleń ze względu na brak określenia obszarów przestrzeni publicznej w studium uwarunkowań i kierunków zagospodarowania przestrzennego w odniesieniu do obszaru objętego planem.

§ 9. W zakresie zasad kształtowania zabudowy oraz wskaźników zagospodarowania terenu oznaczonego na rysunku planu symbolem **P/U**:

1) ustala się:

- a) lokalizację obiektów usługowych, produkcyjnych, składów i magazynów,
- b) intensywność zabudowy jako wskaźnik powierzchni całkowitej zabudowy w odniesieniu do powierzchni działki: nie mniej niż 0,001 i nie więcej niż 2,4,
- c) wielkość powierzchni zabudowy w odniesieniu do powierzchni działki: nie więcej niż 60%,
- d) udział powierzchni biologicznie czynnej: nie mniej niż 20% powierzchni działki,
- e) wysokość zabudowy nie większą niż 12,0 m,
- f) geometrię dachów: płaskie lub strome o kątach nachylenia połaci do 25°,
- g) nieprzekraczalne linie zabudowy, zgodnie z rysunkiem planu,
- h) obsługę komunikacyjną z dróg **1KDD** – **4KDD**, w tym poprzez dojazdy w ramach terenu, z zastrzeżeniem lit. i),
- i) włączenie do drogi krajowej nr 15 wyłącznie poprzez skrzyżowanie typu rondo w ramach terenu **1KDD**,
- j) zapewnienie, w granicach działki, co najmniej 1 miejsca postojowego na każde rozpoczęte 30 m² powierzchni użytkowej pomieszczeń o funkcjach usługowych oraz co najmniej 1 miejsca postojowego na 3 zatrudnionych w budynkach o funkcjach produkcyjnych lub magazynowych, przy czym w przypadku obiektów wielofunkcyjnych, wymagana jest sumaryczna liczba tych miejsc,
- k) powierzchnię nowo wydzielonej działki nie mniejszą niż 2000 m², z wyłączeniem działek przeznaczonych na cele infrastruktury technicznej oraz działek wydzielanych dla dojazdów i dojazdów, dla których nie wyznacza się ograniczeń w zakresie parametrów;

2) dopuszcza się:

- a) lokalizację dojazdów i dojazdów,
- b) lokalizację kondygnacji podziemnych, przy zastosowaniu odpowiednich rozwiązań technicznych w zakresie posadowienia budynków i izolacji wodnej,
- c) lokalizację obiektów infrastruktury technicznej.

§ 10. W zakresie szczegółowych parametrów i wskaźników kształtowania zabudowy oraz zagospodarowania terenu oznaczonego na rysunku planu symbolem **ZI**:

1) ustala się:

- a) lokalizację zieleni izolacyjnej od rzeki Szywra,

b) dostęp do terenu z drogi **4KDD**,

2) dopuszcza się lokalizację obiektów infrastruktury technicznej.

§ 11. W zakresie granic i sposobów zagospodarowania terenów lub obiektów podlegających ochronie, na podstawie odrębnych przepisów, terenów górniczych, a także obszarów szczególnego zagrożenia powodzią, obszarów osuwania się mas ziemnych, krajobrazów priorytetowych określonych w audycie krajobrazowym oraz w planie zagospodarowania przestrzennego województwa ustala się:

- 1) uwzględnienie uwarunkowań wynikających z położenia obszaru objętego planem w granicach Głównego Zbiornika Wód Podziemnych nr 143 „Subzbiornik Inowrocław - Gniezno”, zgodnie z przepisami odrębnymi;
- 2) uwzględnienie uwarunkowań wynikających z położenia części obszaru objętego planem w granicach udokumentowanego złoża kopalin „Miłosław E” (gaz ziemny) oraz obszaru i terenu górniczego „Miłosław E” (gaz ziemny), zgodnie z przepisami odrębnymi.

§ 12. W zakresie szczegółowych zasad i warunków scalania i podziału nieruchomości:

- 1) dopuszcza się scalenie i podział nieruchomości na działki o minimalnych powierzchniach 2000 m² każda, przebiegu granic prostopadłym lub zbliżonym do prostopadłego do dróg, z którymi te granice się łączą oraz o szerokościach frontów nie mniejszych niż 20 m, z wyłączeniem wydzielania działek przeznaczonych na cele infrastruktury technicznej oraz działek stanowiących dojścia i dojazdy, dla których nie wyznacza się ograniczeń w zakresie parametrów;
- 2) nie wyznacza się granic obszarów wymagających przeprowadzenia scaleń i podziałów nieruchomości.

§ 13. W zakresie szczególnych warunków zagospodarowania terenów oraz ograniczeń w ich użytkowaniu, w tym zakazu zabudowy, ustala się:

- 1) zakaz lokalizacji budynków i wiat na terenach **ZI i KDD**;
- 2) uwzględnienie w zagospodarowaniu terenów wymagań i ograniczeń technicznych wynikających z przebiegów sieci infrastruktury technicznej, zgodnie z przepisami odrębnymi;
- 3) w przypadku wystąpienia kolizji projektowanych obiektów budowlanych z istniejącymi sieciami infrastruktury technicznej – usunięcie tych kolizji dopuszcza się zgodnie z przepisami odrębnymi;
- 4) uwzględnienie przepisów odrębnych dotyczących sposobów zgłaszania oraz oznakowania przeszkód lotniczych.

§ 14. W zakresie zasad modernizacji, rozbudowy i budowy systemów komunikacji oraz infrastruktury technicznej:

1) ustala się:

- a) zachowanie ciągłości powiązań elementów pasów drogowych w granicach obszaru objętego planem oraz z zewnętrznym układem komunikacyjnym,
- b) szerokość dróg w liniach rozgraniczających, zgodnie z rysunkiem planu,
- c) zapewnienie miejsc postojowych, zgodnie z ustaleniami § 9 pkt 1 lit. j),
- d) zapewnienie miejsc na parkowanie pojazdów zaopatrzonych w kartę parkingową w przypadku jeżeli wystąpi taka konieczność, w ilości i na zasadach przewidzianych w przepisach odrębnych z zakresu dróg publicznych,
- e) zapewnienie powiązania sieci infrastruktury technicznej z układem zewnętrznym oraz zapewnienie dostępu do tych sieci zgodnie z przepisami odrębnymi,
- f) zaopatrzenie w energię elektryczną z sieci elektroenergetycznej lub z odnawialnych źródeł energii, zgodnie z przepisami odrębnymi,
- g) zaopatrzenie w wodę z sieci wodociągowej lub zgodnie z przepisami odrębnymi,
- h) odprowadzanie ścieków przemysłowych do sieci kanalizacji sanitarnej lub zgodnie z przepisami odrębnymi,
- i) odprowadzanie wód opadowych i roztopowych zgodnie z przepisami odrębnymi;

2) dopuszcza się:

- a) wykonywanie w granicach obszaru objętego planem robót budowlanych w zakresie obiektów i urządzeń infrastruktury technicznej, zgodnie z przepisami odrębnymi,
- b) lokalizację obiektów infrastruktury technicznej na wszystkich terenach.

§ 15. W zakresie sposobów i terminów tymczasowego zagospodarowania, urządzenia i użytkowania terenów:

- 1) dopuszcza się dotychczasowy sposób zagospodarowania, urządzania i użytkowania terenów do czasu realizacji ustaleń planu;
- 2) ustalenia § 5 pkt 2 lit. a) i lit. b) oraz § 5 pkt 3 lit. a) - lit. d) zachowują moc do dnia wejścia w życie uchwały, o której mowa w art. 37a ust. 1 ustawy z dnia 27 marca 2003 r. o planowaniu i zagospodarowaniu przestrzennym.

Rozdział 3. Przepisy Końcowe

§ 16. Ustala się stawkę, o której mowa w art. 36 ust. 4 ustawy z dnia 27 marca 2003 r. o planowaniu i zagospodarowaniu przestrzennym, w wysokości 30%.

§ 17. Wykonanie niniejszej uchwały powierza się Burmistrzowi Gminy Miłosław.

§ 18. Uchwała wchodzi w życie po upływie 14 dni od daty jej ogłoszenia w Dzienniku Urzędowym Województwa Wielkopolskiego.

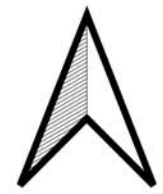
Przewodniczący Rady
Miejskiej

mgr Dawid Strzelczyk

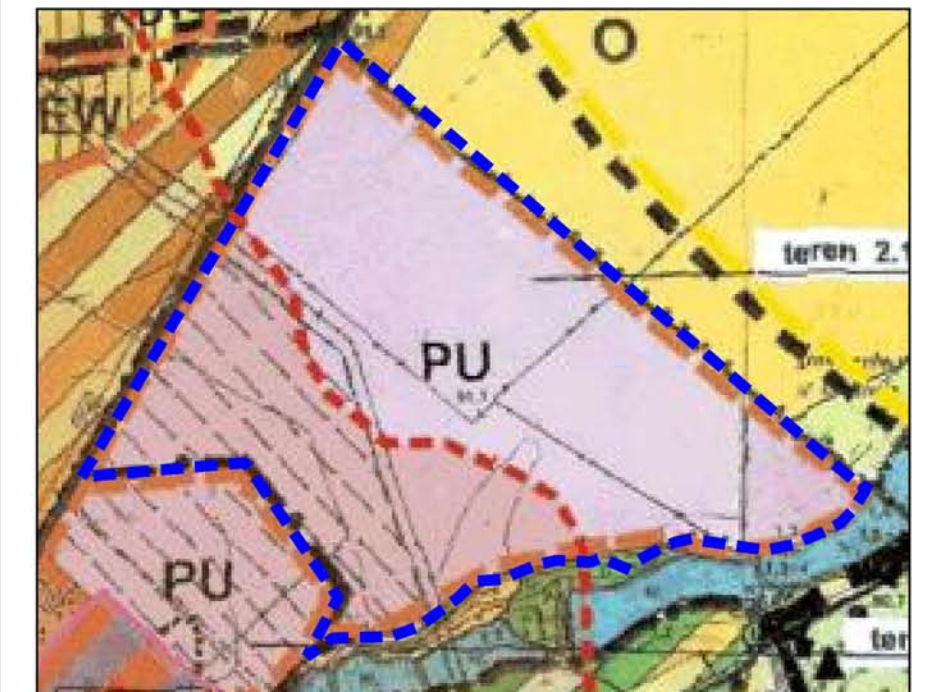


MIEJSCOWY PLAN ZAGOSPODAROWANIA PRZESTRZENNEGO W MIŁOSŁAWIU, W REJONIE ULICY WRZESIŃSKIEJ, GMINA MIŁOSŁAW – CZĘŚĆ A

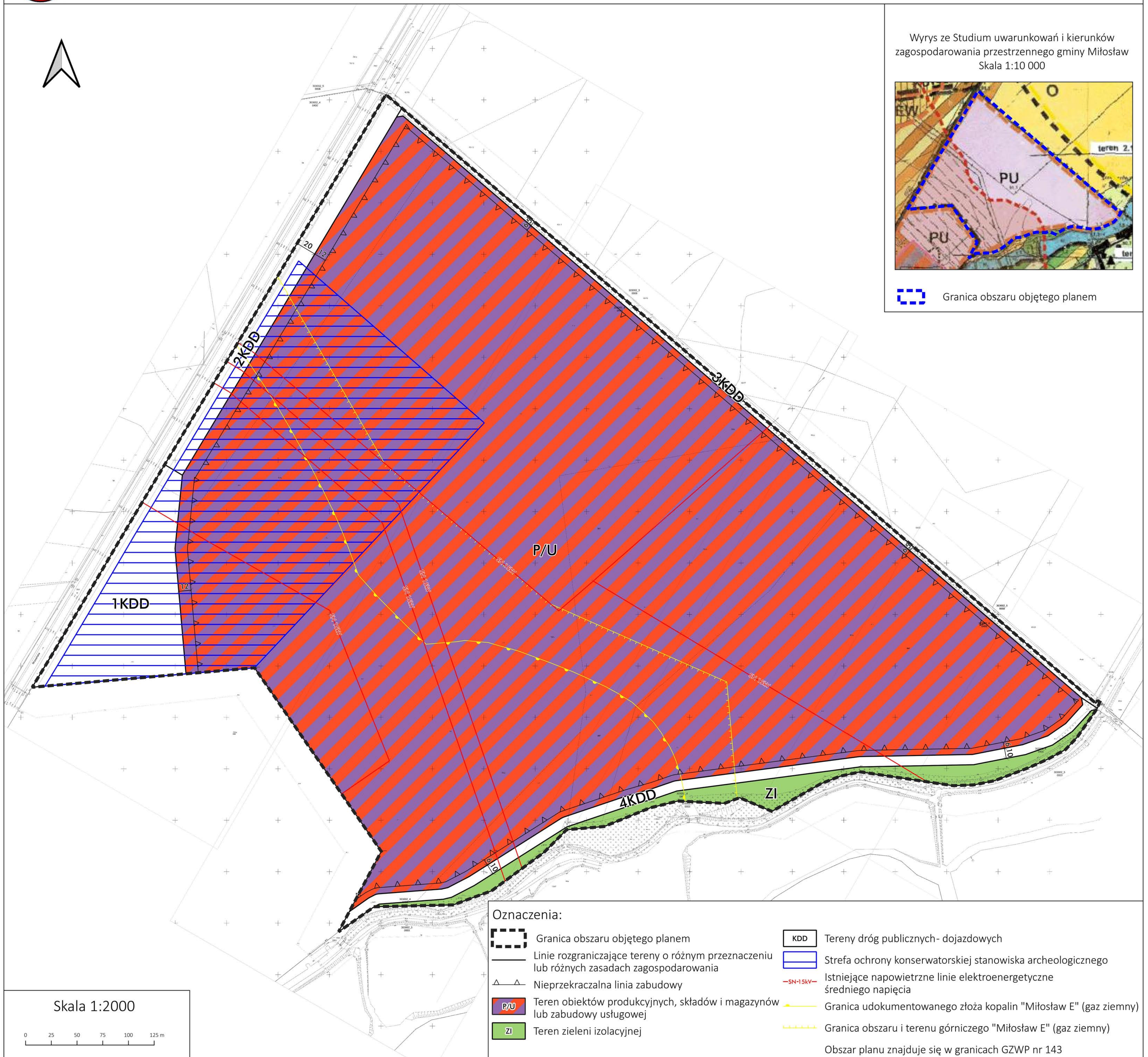
Załącznik nr 1 do Uchwały LXIII/550/23 Rady Miejskiej w Miłosławiu z dnia 28 listopada 2023 r.



Wyrys ze Studium uwarunkowań i kierunków
zagospodarowania przestrzennego gminy Miłosław
Skala 1:10 000



 Granica obszaru objętego planem



Skala 1:2000

0 25 50 75 100 125 m

Załącznik Nr 2 do uchwały Nr LXIII/550/23
Rady Miejskiej w Miłosławiu
z dnia 28 listopada 2023 r.

Rozstrzygnięcie Rady Miejskiej w Miłosławiu o sposobie rozpatrzenia uwag do projektu miejscowego planu zagospodarowania przestrzennego w Miłosławiu, w rejonie ulicy Wrześnińskiej, gmina Miłosław – część A.

Na podstawie art. 20 ust. 1 ustawy z dnia 27 marca 2003 r. o planowaniu i zagospodarowaniu przestrzennym (t.j. Dz. U. z 2023 r., poz. 977 ze zm.) Rada Miejska w Miłosławiu rozstrzyga, co następuje:

Stwierdza się brak uwag do projektu planu nieuwzględnionych przez Burmistrza Gminy Miłosław.

Załącznik Nr 3 do uchwały Nr LXIII/550/23
Rady Miejskiej w Miłosławiu
z dnia 28 listopada 2023 r.

Rozstrzygnięcie Rady Miejskiej w Miłosławiu o sposobie realizacji zapisanych w miejscowym planie zagospodarowania przestrzennego w Miłosławiu, w rejonie ulicy Wrzesińskiej, gmina Miłosław – część A, inwestycji z zakresu infrastruktury technicznej, które należą do zadań własnych gminy oraz zasadach ich finansowania, zgodnie z przepisami o finansach publicznych

Na podstawie art. 20 ust. 1 ustawy z dnia 27 marca 2003 r. o planowaniu i zagospodarowaniu przestrzennym (t.j. Dz. U. z 2023 r., poz. 97 ze zm.) Rada Miejska w Miłosławiu rozstrzyga, co następuje:

§ 1. Sposób realizacji zapisanych w planie inwestycji z zakresu infrastruktury technicznej:

1. Zadania w zakresie infrastruktury technicznej prowadzić będą właściwe przedsiębiorstwa, w kompetencji których leży rozwój sieci: wodociągowej i kanalizacji sanitarnej, energetycznej, gazociągowej i ciepłej, zgodnie z miejscowym planem zagospodarowania przestrzennego oraz na podstawie przepisów odrębnych.

2. Zadania w zakresie gospodarki odpadami realizowane będą zgodnie z miejscowym planem zagospodarowania przestrzennego, zgodnie z regulaminem utrzymania czystości i porządku na terenie Gminy Miłosław oraz na podstawie przepisów odrębnych.

3. Za podstawę przyjęcia do realizacji zadań określonych w miejscowym planie zagospodarowania przestrzennego, które należą do zadań własnych gminy, stanowiąc będą zapisy Wieloletniego Programu Inwestycyjnego.

4. Określenie terminów przystąpienia i zakończenia realizacji tych zadań, ustalone będzie według kryteriów i zasad przyjętych przy konstruowaniu Wieloletniego Programu Inwestycyjnego.

5. Inwestycje realizowane mogą być etapowo, w zależności od wielkości przeznaczonych na nie środków.

§ 2. Zasady finansowania inwestycji z zakresu infrastruktury technicznej określonych w planie.

Finansowanie inwestycji będzie odbywać się poprzez:

- 1) wydatki z budżetu gminy,
- 2) udział inwestorów w finansowaniu w ramach porozumień o charakterze cywilno – prawnym lub w formie partnerstwa publiczno – prywatnego, a także właścicieli nieruchomości,
- 3) współfinansowanie środkami zewnętrznymi, poprzez budżet gminy lub budżet powiatu – w ramach m. in.: dotacji unijnych, dotacji samorządu województwa, dotacji i pożyczek z funduszy celowych, kredytów i pożyczek bankowych lub innych środków zewnętrznych.

Załącznik Nr 4 do uchwały Nr LXIII/550/23

Rady Miejskiej w Miłosławiu

z dnia 28 listopada 2023 r.

Zalacznik4.gml

Dane przestrzenne, o których mowa w art. 67a ust. 3 i 5 ustawy z dnia 27 marca 2003 r. o planowaniu i zagospodarowaniu przestrzennym (j.t. Dz.U. z 2020 r. poz. 293 z późn. zm.) ujawnione zostaną po kliknięciu w ikonę

UZASADNIENIE

do Uchwały Nr LXIII/550/23
Rady Miejskiej w Miłosławiu
z dnia 28 listopada 2023r.

w sprawie: miejscowego planu zagospodarowania przestrzennego w Miłosławiu, w rejonie ulicy Wrzesińskiej, gmina Miłosław – część A.

Uchwałą nr XXIX/216/20 z dnia 27 listopada 2020 r. Rada Miejska w Miłosławiu przystąpiła do sporządzenia miejscowego planu zagospodarowania przestrzennego terenów zabudowy techniczno – produkcyjnej i zabudowy usługowej w Miłosławiu, w rejonie ulicy Wrzesińskiej, gmina Miłosław.

W obszarze objętym ww. uchwałą nie obowiązywał miejscowy plan zagospodarowania przestrzennego.

Zasadność uchwalenia planu wynika z potrzeby przygotowania terenów pod szeroko rozumianą aktywizację gospodarczą, w nawiązaniu do części sąsiednich terenów, już obecnie przeznaczonych w planach miejscowych pod tego rodzaju funkcje oraz przy uwzględnieniu sprzyjającego w tym kontekście sąsiedztwa drogi krajowej nr 15.

Po podjęciu przez Radę Miejską w Miłosławiu ww. uchwały z dnia 27 listopada 2020 r. wykonano wszystkie niezbędne czynności proceduralne wymienione w art. 17 ustawy z dnia 27 marca 2003 r. o planowaniu i zagospodarowaniu przestrzennym (t.j. Dz. U. z 2023 r., poz. 977 ze zm.) oraz w przepisach odrębnych, tj.:

- ogłoszono w prasie miejscowej oraz przez obwieszczenie, a także w sposób zwyczajowo przyjęty, o podjęciu uchwały o przystąpieniu do sporządzania planu, określając formę, miejsce i termin składania wniosków dotyczących planu;
- zawiadomiono na piśmie o podjęciu uchwały o przystąpieniu do sporządzania planu instytucje i organy właściwe do uzgadniania i opiniowania planu;
- sporządzono projekt planu rozpatrując wnioski;
- sporządzono prognozę oddziaływania na środowisko;
- sporządzono prognozę skutków finansowych uchwalenia planu;
- wystąpiono o wskazane w ustawie uzgodnienia i opinie o projekcie planu;
- wprowadzono, w niezbędnym zakresie, zmiany wynikające z uzyskanych opinii i dokonanych uzgodnień;

- ogłoszono o wyłożeniu projektu planu do publicznego wglądu i wyłożono ten projekt do publicznego wglądu oraz zorganizowano w tym czasie dyskusję publiczną nad przyjętymi w projekcie planu rozwiązaniami;
- wyznaczono termin w którym osoby prawne i fizyczne oraz jednostki organizacyjne nie posiadające osobowości prawnej mogą wносить uwagi dotyczące projektu planu (do nie wpłynęły uwagi).

Na podstawie przepisów art. 67a ust. 5 ustawy z dnia 27 marca 2003 r. o planowaniu i zagospodarowaniu przestrzennym (t.j. Dz. U. z 2023 r., poz. 977 ze zm.) sporządzono załącznik nr 4 do uchwały, utworzony w postaci elektronicznej, obejmujący następujące dane przestrzenne: lokalizację przestrzenną obszaru objętego aktem w postaci wektorowej w obowiązującym państwowym systemie odniesień przestrzennych, atrybuty zawierające informacje o akcie, część graficzną aktu w postaci cyfrowej reprezentacji z nadaną georeferencją w obowiązującym państwowym systemie odniesień przestrzennych.

Do wszystkich ww. czynności i zasad sporządzenia niniejszej uchwały zastosowanie znalazły przepisy art. 67 ust. 3 pkt 4 ustawy z dnia 7 lipca 2023 r. o zmianie ustawy o planowaniu i zagospodarowaniu przestrzennym oraz niektórych innych ustaw (Dz. U. z 2023 r., poz. 1688).

Sposób realizacji wymogów wynikających z art. 1 ust. 2 - 4 ustawy

Zgodnie z ustaleniami Studium uwarunkowań i kierunków zagospodarowania przestrzennego Gminy Miłosław obszar planu wchodzi w skład terenów przemysłu i usług (oznaczenie symbolem „PU”). Uchwalenie planu stanowić będzie zatem przede wszystkim realizację polityki przestrzennej wyrażonej w Studium.

Odpowiednie ograniczenie w planie parametrów i wskaźników zabudowy pozwala na uznanie, że uwzględnione zostały wymagania ładu przestrzennego, w tym urbanistyki i architektury, jak również walory architektoniczne i krajobrazowe.

W planie określono zasady ochrony środowiska, przyrody i krajobrazu kulturowego, które poddane zostały opiniowaniu i uzgadnianiu przez właściwe w tym zakresie instytucje i organy. W związku z tym stwierdzić należy, że spełnione zostały wymagania ochrony środowiska, w tym gospodarowania wodami i ochrony gruntów rolnych i leśnych.

W planie podjęto ustalenia w zakresie zasad ochrony dziedzictwa kulturowego i zabytków oraz dóbr kultury współczesnej - poprzez obowiązek uwzględniania uwarunkowań wynikających z przepisów odrębnych w zakresie ochrony i opieki nad zabytkami, w tym w szczególności w odniesieniu do występowania w ramach obszaru objętego planem strefy ochrony konserwatorskiej stanowiska archeologicznego.

W planie zawarto zapisy pozwalające na uwzględnienie wymagań ochrony zdrowia oraz bezpieczeństwa ludzi i mienia, a także osób ze szczególnymi potrzebami, w tym w zakresie uniwersalnego projektowania (m. in. zapisy dotyczące zasad ochrony środowiska, szczególnych warunków zagospodarowania terenów oraz ograniczeń w ich użytkowaniu, konieczności zapewnienia miejsc parkingowych dla osób niepełnosprawnych).

Uchwalenie planu umożliwi realizację wyznaczonych funkcji - z uwzględnieniem zasad urbanistycznych i z zachowaniem wymogów ładu przestrzennego, co jednocześnie pozwoli na racjonalne wykorzystanie potencjału gospodarczego, przestrzennego i społecznego. Powyższe ustalenia wpłyną również na podniesienie walorów ekonomicznych obszaru objętego planem.

Ustalenia planu nie naruszają prawa własności: z mocy ustawy, dopuszcza się dotychczasowy sposób zagospodarowania, urządzania i użytkowania terenów do czasu realizacji ustaleń planu.

Uwzględniono także potrzeby w zakresie rozwoju infrastruktury technicznej (dopuszczono wykonywanie w obszarze planu robót budowlanych w zakresie obiektów i urządzeń infrastruktury technicznej).

Z uwagi na charakter, zakres i przeznaczenie terenu w przedmiotowym planie nie podejmuje się zagadnień związanych z potrzebami obronności i bezpieczeństwa państwa, potrzebami interesu publicznego oraz potrzebami zapewnienia odpowiedniej ilości i jakości wody, do celów zaopatrzenia ludności.

W planie nie podjęto ustaleń w zakresie obszarów szczególnego zagrożenia powodzią, obszarów osuwania się mas ziemnych, krajobrazów priorytetowych określonych w audycie krajobrazowym - ze względu na ich niewystępowanie w obszarze planu.

Udział społeczny w pracach nad planem obejmował proces składania wniosków po przystąpieniu do jego sporządzenia, etap wyłożenia projektu planu do publicznego wglądu, wraz z dyskusją publiczną oraz możliwością składania uwag do projektu planu, w tym w formie elektronicznej.

W trakcie sporządzania planu zadbano o zachowanie jawności i przejrzystości procedur planistycznych. O czynnościach podejmowanych w trakcie procedury planistycznej ogłaszano w sposób określony w art. 17 ustawy. Całość dokumentacji w trakcie całej procedury była dostępna w siedzibie Urzędu, z ograniczeniami wynikającymi z przepisów odrębnych, w tym w szczególności z ustawy o ochronie danych osobowych.

Ustalając przeznaczenie terenu wyważono interes publiczny i prywatny, w tym potrzeby właścicieli nieruchomości w zakresie zagospodarowania przedmiotowego obszaru, nie naruszając przy tym jednocześnie uprawnień osób trzecich i nie ingerując w publicznie dostępne obszary.

Obszar planu zlokalizowany jest bezpośrednio przy istniejącej drodze krajowej nr 15. Taki kontekst przestrzenny sprawia, że obszar planu jest w sposób szczególny predestynowany pod zabudowę związaną z różnymi formami aktywizacji gospodarczej.

Ze względu na skomunikowanie siecią istniejących dróg publicznych, uchwalenie planu nie powinno spowodować zwiększenia transportochłonności układu przestrzennego, a jednocześnie umożliwi maksymalne wykorzystanie transportu zbiorowego jako podstawowego środka transportu.

Zgodność z wynikami analizy, o której mowa w art. 32 ust. 1 ustawy

Zgodnie z wymogami art. 14 ust. 5 ustawy Burmistrz Gminy Miłosław przeprowadził analizy dotyczące zasadności przystąpienia do sporządzenia przedmiotowego planu oraz stopnia zgodności przewidywanych rozwiązań planu z ustaleniami Studium uwarunkowań i kierunków zagospodarowania przestrzennego Gminy Miłosław. Uchwalenie planu wpisuje się we wnioski jakie przedstawiono w ocenie aktualności studium i planów miejscowych, stanowiącej podstawę przyjęcia przez Radę Miejską w Miłosławiu uchwały w sprawie aktualności studium i planów miejscowych.

Wpływ na finanse publiczne, w tym budżet gminy

Wpływ na finanse publiczne, w tym budżet gminy, przedstawiony został w prognozie skutków finansowych uchwalenia planu, stanowiącej obligatoryjny element dokumentacji prac planistycznych, zgodnie z przepisami rozporządzenia Ministra Infrastruktury z dnia 26 sierpnia 2003 r. w sprawie wymaganego zakresu projektu miejscowego planu zagospodarowania przestrzennego (Dz. U. z 2003 r. Nr 164, poz. 1587).

W związku z powyższym podjęcie niniejszej uchwały jest uzasadnione.

Przewodniczący Rady Miejskiej

mgr Dawid Strzelczyk