

Uchwała Nr XX/156/20
Rady Miejskiej w Miłosławiu
z dnia 10 lutego 2020 r.

**w sprawie przeprowadzenia konsultacji z mieszkańcami miasta Miłosławia
i mieszkańcami sołectwa Bugaj, gmina Miłosław, w sprawie zmiany granic
administracyjnych miasta Miłosław.**

Na podstawie art. 5a ust. 1 art. 4a ust 1 w związku z art. 4 ust 1 pkt 2, art. 4b ust 1 pkt 1 ustawy z dnia 8 marca 1990 r. o samorządzie gminnym (Dz. U. z 2019 r. poz 506 ze zmian.) oraz uchwały nr XVI/19/08 Rady Miejskiej w Miłosławiu z dnia 24 czerwca 2008 r. w sprawie zasad i trybu przeprowadzania konsultacji z mieszkańcami Gminy Miłosław, Rada Miejska w Miłosławiu uchwała, co następuje:

§ 1. Postanawia się przeprowadzić konsultacje z mieszkańcami sołectwa Bugaj, gmina Miłosław, oraz mieszkańcami miasta Miłosław, w sprawie zmiany granic administracyjnych miasta Miłosław polegającej na włączeniu gruntów części obrębu ewidencyjnego Bugaj, obejmującego działkę oznaczoną nr ewid. 108/1 do granic administracyjnych miasta Miłosław (obręb Miłosław Miasto) – projekt graficzny zmiany granic stanowi załącznik nr 1 do niniejszej uchwały.

§ 2. Uprawnionymi do udziału w konsultacjach są osoby stale zamieszkałe na obszarze sołectwa Bugaj i na obszarze miasta Miłosław, nie są pozbawione praw obywatelskich oraz które w dniu konsultacji mają ukończone 18 lat. Fakt ten należy potwierdzić Komisji przez okazanie dokumentu tożsamości.

§ 3. Ustala się następujący sposób przeprowadzenia konsultacji:

- 1) Konsultacje przeprowadza się w formie zebrania mieszkańców, na którym bada się opinię mieszkańców za pomocą wypełnienia karty konsultacyjnej (ankiety).
- 2) Mieszkańcy sołectwa Bugaj i mieszkańcy miasta Miłosław, w formie kart konsultacyjnych (ankiety) wyrażają swoją opinię przez postawienie na kartach konsultacyjnych znaku „X” w kratce przy wybranej odpowiedzi.
- 3) Ustala się pytanie następującej treści:
„Czy jest Pan/Pani za zmianą granic administracyjnych miasta Miłosław, polegającą na: włączeniu do granic administracyjnych miasta Miłosław (obręb Miłosław Miasto), działki położonej w obrębie ewidencyjnym sołectwa Bugaj, oznaczonej nr ewid. 108/1?”
- 4) Pod pytaniem umieszczone będą dwa warianty odpowiedzi: „Tak” i „Nie”.
- 5) Postawienie znaku „X” w więcej niż jednej ratce lub nie postawienie znaku „X” w żadnej kratce powoduje nieważność głosu.

- 6) Wzór karty konsultacyjnej, o której mowa w § 3 pkt 1 stanowi załącznik nr 2 do niniejszej uchwały.
- 7) W konsultacji udział biorą wyłącznie karty konsultacyjne o treści podanej w załączniku nr 2 do niniejszej uchwały opieczątowane pieczęcią Rady Miejskiej w Miłosławiu. Głosy oddane na innych kartach uważa się za nieważne.
- 8) Konsultacje uważa się za ważne bez względu na liczbę uczestniczących w nich mieszkańców.

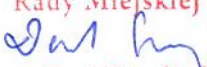
§ 4. Wnioski, opinie lub uwagi w przedmiotowej sprawie można składać do Referatu Infrastruktury Ochrony Środowiska, Rolnictwa i Leśnictwa w Urzędzie Gminy w Miłosławiu przy ul. Wrzesińskiej 19 oraz przesłać pocztą elektroniczną na adres: sekretariat@miloslaw.info.pl, najpóźniej do dnia 20 lutego 2020 r. do godz. 15:00.

§ 5. Burmistrz Gminy Miłosław ogłosi w formie obwieszczenia przedmiot konsultacji, osoby uprawnione do udziału w konsultacjach, terytorialny zasięg konsultacji, datę, godzinę oraz miejsce konsultacji.

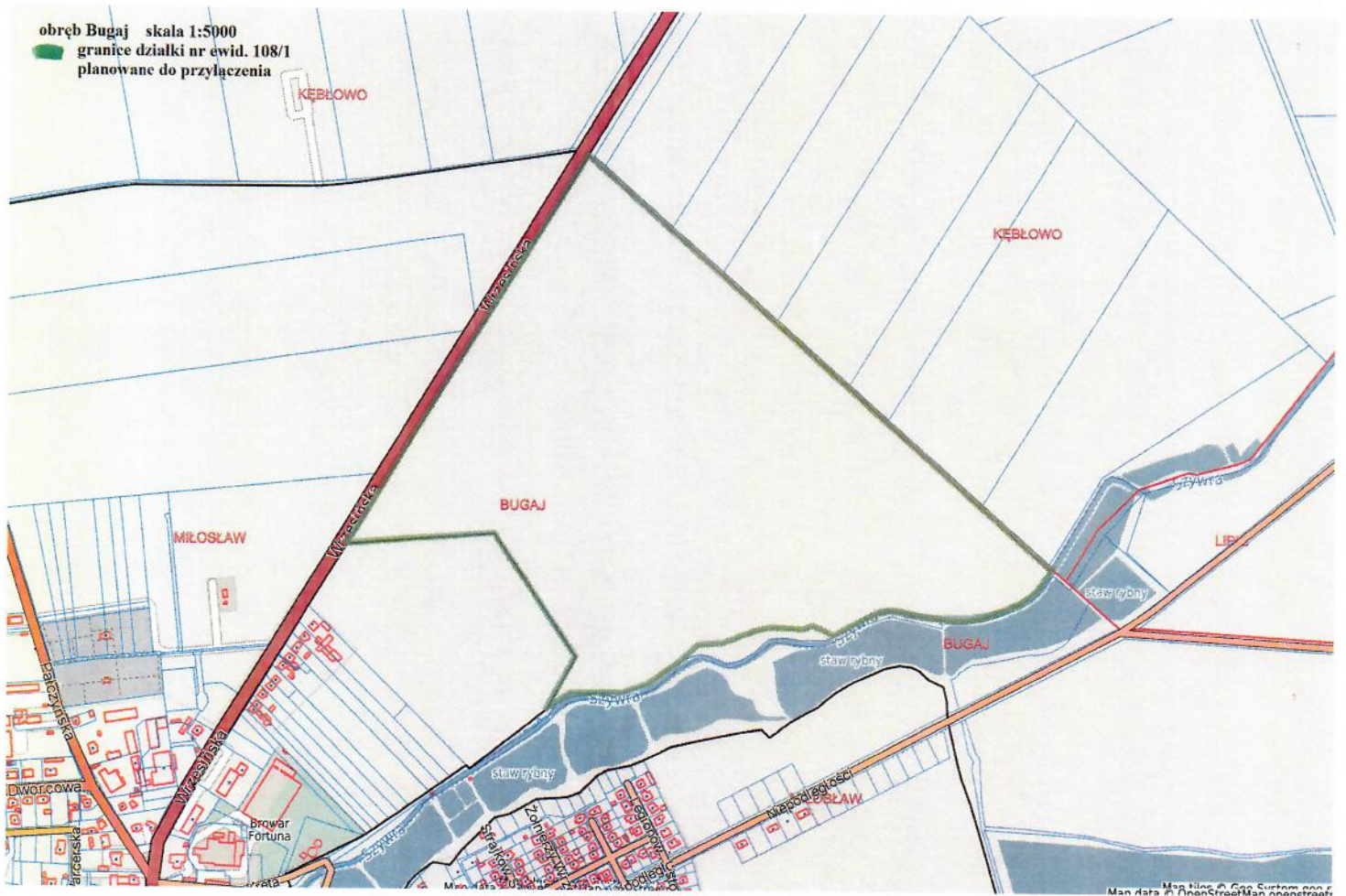
§ 6. Wyniki z przeprowadzonych i zakończonych konsultacji Burmistrz Gminy Miłosław złoży Radzie Miejskiej na sesji.

§ 7. Wykonanie uchwały powierza się Burmistrzowi Gminy Miłosław.

§ 8. Uchwała wchodzi w życie z dniem podjęcia.

Przewodniczący
Rady Miejskiej

mgr Dawid Strzelczyk

Załącznik nr 1 do Uchwały
Nr XX/156/20 Rady Miejskiej
w Miłosławiu z dnia 10 lutego 2020 r.



Przewodniczący
Rady Miejskiej
Dawid Strzelczyk
mgr Dawid Strzelczyk

KARTA KONSULTACYJNA

(ankieta)

w konsultacjach w sprawie zmiany granic administracyjnych miasta Miłosław, polegającej na włączeniu gruntów części obrębu ewidencyjnego Bugaj, obejmującego działkę oznaczoną nr ewid. 108/1 do granic administracyjnych miasta Miłosław (obręb Miłosław Miasto).

Prosimy o wyrażenie swojej opinii w niniejszej sprawie odpowiadając na pytanie:


„Czy jest Pan/Pani za zmianą granic administracyjnych miasta Miłosław, polegającą na: włączeniu do granic administracyjnych miasta Miłosław (obręb Miłosław Miasto), działki położonej w obrębie ewidencyjnym sołectwa Bugaj, oznaczonej nr ewid. 108/1?”

TAK

NIE

INFORMACJA

Głosować można tylko na jedną odpowiedź, stawiając znak „X” z prawej strony w kratce przy wybranej odpowiedzi. Postawienie znaku „X” w więcej niż jednej kratce lub nie postawienie znaku „X” w żadnej kratce powoduje nieważność głosu.

Przewodniczący
Rady Miejskiej

mgr Dawid Strzelczyk

Uzasadnienie

do uchwały Nr XX/156/20 Rady Miejskiej w Miłosławiu

z dnia 10 lutego 2020 r.

**w sprawie przeprowadzenia konsultacji z mieszkańcami miasta Miłosławia
i mieszkańcami sołectwa Bugaj, gmina Miłosław, w sprawie zmiany granic
administracyjnych miasta Miłosław.**

Włączenie obszaru wskazanego w załączniku graficznym do uchwały w granice administracyjne miasta Miłosław pozwoli na zaktywizowanie przedmiotowego obszaru. Przesłankami przemawiającymi za zmianą granic jest pozyskanie nowych terenów inwestycyjnych, wzrost atrakcyjności i wartości tego terenu oraz włączenie go do specjalnej strefy ekonomicznej.

Poszerzenie miasta o teren wskazanej w uchwale działki umożliwi dalszy rozwój miasta. Zmiana granic została zaproponowana w sposób zapewniający miastu terytorium możliwie jednorodne ze względu na układ przestrzenny.

W związku z powyższym podjęcie uchwały jest zasadne.

Przewodniczący
Rady Miejskiej

mgr Dawid Strzelczyk